



Velkommen til hyttemøte i Hol kommune

22.02.2025



Agenda

- Velkommen v/ordfører
- Informasjon fra kommunen v/ordfører
 - Klimaplan for Hallingdal
 - Revidering av kommuneplanens arealdel
 - Trafikkavvikling Geilo sentrum
 - Kommunale gebyrer
 - Renovasjon
 - Reforhandlet partnerskapsavtale mellom Visit Geilo og Hol kommune
- Informasjon fra Visit Geilo v/Daglig leder Heidi Stevning
 - Arrangement
 - Hytteportal
- Informasjon fra Geilo sti- og løypelag v/Daglig leder Morten Mowinckel
- Åpen post

HOL
KOMMUNE



Informasjon fra kommunen

Klimaplan for Hallingdal

- Klimamål for Hallingdal
 - Redusere CO2 utslipp med 40% i 2028 (referanseår 2009)
 - Status: Realisert kutt: 7,35% (2024)
- Består av
 - En plan med 10 tema med kortfattet status og kunnskapsgrunnlag knyttet til utfordringene
 - En handlingsplan med forslag til tiltak innenfor hvert temaområde
- Legges til grunn når Hol kommune skal revidere sin egen «Handlingsplan for klima- og energiplanlegging og klimatilpasning 2022-2026» i 2026



Planens overordna mål

1. Klimatilpasning – Trygt Hallingdal
2. Gjenbruk, kildesortering og materialgjenvinning
3. Grønne anskaffelser, innovasjon og forbruk
4. Jordbruk
5. Skogbruk
6. Grønne reisemål og næringsutvikling
7. Bygg, anlegg og eiendom
8. Bærekraftig arealforvaltning
9. Grønn transport og mobilitet
10. Energieffektivisering og ny fornybar energi

6

Grøne reisemål og næringsutvikling

Hovudmål

Kommunane i Hallingdal:

1. har auka verdiskaping ved å vere pådrivarar for å utvikle grønne næringar og nye grønne klyngjer og hubar, basert på regionale fortrinn
2. har eit klima- og miljøvennleg nærings- og reiseliv
3. har eit nærings- og reiseliv som energieffektiviserer og produserer ny fornybar energi
4. har eit nærings- og reiseliv som reduserer avfall, aukar ombruk, gjenbruk, kjeldesorterer og gjenvinn materialar

8

Bærekraftig arealforvaltning

Hovedmål

Kommunane Hallingdal:

1. unngår nedbygging - Reduserer den totale nedbyggingen og demper effekten av klimaendringene
2. reduserer konsekvensane av utbygging ved å restaurere område og kompensera for å unngå netto tap
3. legg til rette for klimavennleg arealforvaltning
4. aukar kompetansen og kunnskapen om naturmangfaldet i befolkninga og i forvaltninga



bærekrafthallingdal.no

Bærekraft
HALLINGDAL

Hjem Aktuelt Kunnskapsbanken Regionale planer Om oss

BÆREKRAFT HALLINGDAL

– En grønn og framtidretta region

Hovedmålet med Bærekraft Hallingdal er å etablere Hallingdal som en grønn region. Vi skal mobilisere, tilegne oss kunnskap som grunnlag for videre satsing på bærekraftige løsninger og produkt for næringsliv, reiseliv og innbyggere, samt etablering av nye, bærekraftige arbeidsplasser. Vi ønsker å bidra til å øke kompetansen og løfte felles utfordringer for å sammen å finne nye løsninger. Vi ønsker å være en arena hvor næringslivet, det offentlige, reiselivet, innbyggere og politikere møtes og innovasjon skjer. Vi ønsker å være initiativtakere og en samlingsarena for ulike bransjer for å utveksle kunnskap og finne løsninger på felles utfordringer.

Kunnskapsbanken Ombudsfestival



Energidagen

Onsdag 19.mars – Gol STIM. Hva er fremtidens energiløsninger, hvordan blir nettleien, hvordan kan jeg gjøre min bedrift mer energieffektiv og bærekraftig?



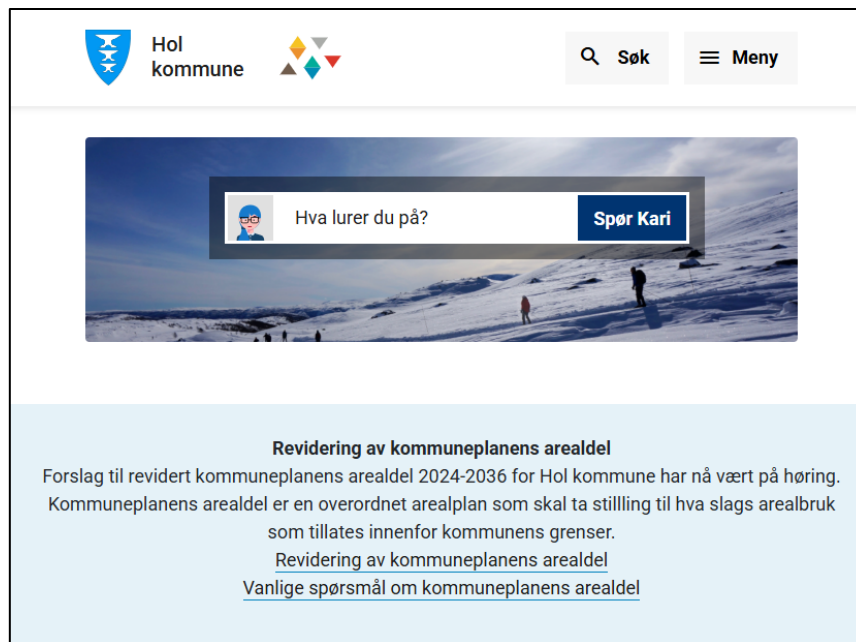
Hallingdal klimakonferanse 9.april 2025



Hallingdal Ombruksfestival

Bli med på Hallingdal Ombruksfestival 24.-26. april

Revidering av kommuneplanens arealdel



The screenshot shows the top navigation bar of the Hol kommune website. It includes the Hol kommune logo, a search bar with the text "Søk", and a menu icon with the text "Meny". Below the navigation bar is a large banner image of a snowy mountain landscape. Overlaid on the banner is a search bar with the text "Hva lurer du på?" and a button labeled "Spør Kari".

Revidering av kommuneplanens arealdel

Forslag til revidert kommuneplanens arealdel 2024-2036 for Hol kommune har nå vært på høring. Kommuneplanens arealdel er en overordnet arealplan som skal ta stilling til hva slags arealbruk som tillates innenfor kommunens grenser.

[Revidering av kommuneplanens arealdel](#)

[Vanlige spørsmål om kommuneplanens arealdel](#)

Prosesen

- Lang og sammensatt prosess
- Oppstart og høring av planprogram, januar 2022
- Innspillsfrist 31.8.2022 (*ca 170 innspill*)
- Planforslaget er politisk behandlet i 1 .gangsbehandling - KPU-sak 14/24
- **Høringsperiode 12. april - 27. mai 2024** (*Innsigelser + 233 innspill*)
- Basert på alle innsigelser og innspill gjør vi nå vurderinger av hvilke endringer som skal fremmes, samtidig som helheten ivaretas i planforslaget
- I ny/andre 1.gangsbehandling vedtar KPU endringer av planforslaget
- Arbeidsmøter med gjennomgang av saken før ny 1.gangsbehandling
- Etter vedtak innarbeider administrasjonen endringene i alle plandokumentene til offentlig ettersyn (6 uker)

Innspill innkommet i høringen

- Innsigelser – overordna (gjelder hele planforslaget):
 - Manglende trafikkanalyse (SVV)
 - Manglende vurdering av samla belastning for villrein (inkludert stier og løyper) (Statsforvalter)

- Innsigelser
 - Tilstrekkelig sikring av kritisk infrastruktur
 - Bestemmelsene om støy
 - Nye byggeområder
 - Byggeområder Holsåsen og Hol sentrum omfatter mye dyrka og dyrkbar mark
 - Stier og løyper i villreinområdet
 - Omgjøring av baneformål

Faglige råd og innspill fra offentlige innstanser

- Naturmangfold og villrein
- Vassdrag og vannmiljø
- Jordvern, matberedskap og kulturlandskap
- Samfunnssikkerhet og beredskap
- Gravplasser
- Vurdering av konkrete arealendringer (nye areal)
- Bestemmelse
- Byggegrense mot vassdrag
- Hensyn til vassdrags- og energianlegg

- Tettsteds-, grende- og sentrumsutvikling
- Fjell- og skogsområder
- Høstbare viltarter
- Nyere tids kulturminner
- Arkeologiske kulturminner
- Planbestemmelser om støy
- Arealformål stasjonsområder
- Stier og løyper/kryssing jernbane
- Byggegrense jernbanen

Alle råd og anbefalinger skal vurderes og behandles

Innspill til 1. offentlig ettersyn fra private parter



Oppsummert

- Administrasjonen jobber med å få på plass supplerende kunnskapsgrunnlag (dvs. villrein og trafikk)
- Mange problemstillinger belyst i både innsigelser, faglige råd og anbefalinger, og private innspill etter høring
- Administrasjonen jobber fram et forslag til endringer av planforslaget hvor alle problemstillinger er vurdert og helheten ivaretatt
- Disse vil fremmes for politisk behandling

Trafikkavvikling Geilo Sentrum



Pågående arbeid

- Svare ut innsigelsen «Mangelfull konsekvensutredning av trafikale konsekvenser, særlig kryss og avkjørsler langs rv.7»
- Detaljregulering for Trekanten (oppstart varslet i dagens Hallingdøl)
- Reguleringsplan for trafikkavvikling Geilo sentrum
- Informasjonskampanje påske 2025
 - Når er det mest trafikk? Styr utenom!
 - Planlegg bedre – kjør mindre!
 - Bruk skibussen!

Varsel om oppstart av reguleringsplan

På vegne av Hol kommune varsles det iht. plan- og bygningsloven § 12-8, om oppstart av arbeid med reguleringsplan: Detaljregulering for Trekanten gnr./ bnr. 64/402 m.fl., for eiendommene gnr./bnr. 64/402 m.fl., i Hol kommune. Forslagsstiller er Hol kommune og fagkyndig konsulent er Multiconsult Norge AS.



Hensikten med planarbeidet er å legge til rette for nytt beredskapssenter, samt videreutvikling av helse- og omsorg, annen tjenesteyting og boliger på kommunale eiendommer. Privateiet boligbebyggelse innenfor planavgrensningen foreslås videreført som boligformål. Planområdets størrelse er om lag 85 daa.

Behov for tilgang på kontorfellesskap?

- Hol kommune ser på utvikling av arealene i Geilo informasjonssenter
- Ønsker innspill på behov også hos våre fritidsinnbyggere!
- Svar på spørsmålet du får opp når du skanner QR koden på neste side!





Endring i kommunale gebyrer

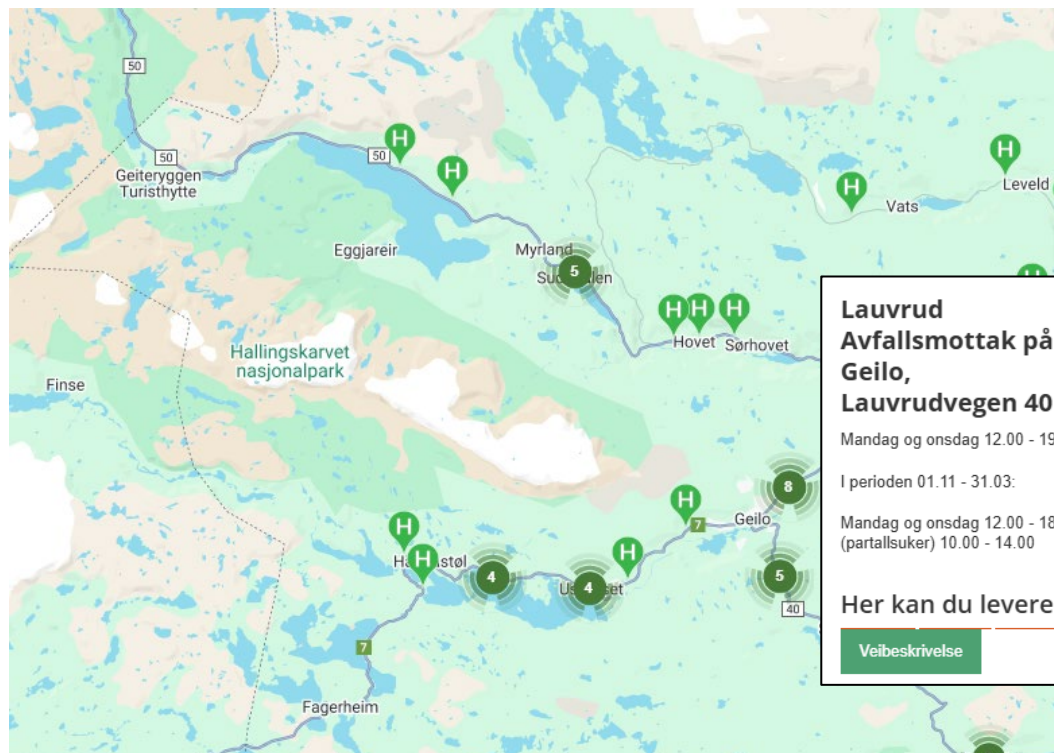
Kommunestyre vedtok i Handlings- og økonomiplan 3 hovedterminer for de kommunale avgiftene (tidligere var det 2 hovedterminer)

- 1. termin 01.01.-30.04
- 2. termin 01.05 – 30.08
- 3. termin 01.09 - 31.12

Momsreduksjon på vann og avløp fra 25% til 15% med ikrafttredelse estimert til 01.05.25. Reduksjonen gjelder også private avløpsanlegg

[Redusert merverdiavgiftssats for vann- og avløpstjenester | Norsk Vann](#)

Renovasjon



www.hallingdalrenovasjon.no/sorterenno/

Sortering

- Returpunkt
 - Restavfall
 - Rest, papp og papir og glass- og metallemballasje
 - Rest, papp og papir og glass- og metallemballasje, plast, mat
- Opparbeidelse av nye returpunkt
 - Fremdrift avhenger av revisjon av arealdel
 - Etter planen skal 14 nye punkt etableres frem til 2027

Sorteringsguide

MATAV FALL

- Skrot, svorler, gjennom frukt, grønnsaker
- Fisk, skaldyr
- Trestov, kaffebønner, koffeinfrukt
- Kjøttrester og små bein
- Pålegg, meieriprodukter og bakerverk
- Tørkepapir og servietter

Sorteres i egen pose og settes i skuffebur for matavfall.

RESTAVFALL

- Bliker, brød, hundeposar
- Små mengder blomster og potteplanter
- Støvråks, avkjølt søkk, kull
- Store bein
- Gjennitt gjevoppe
- Ødelegte leker, penn, lagte kjøtt

Sorteres i egen pose og settes i skuffebur for restavfall.

PLAST- EMBALLASJE

- Plastposer og plastfjøl
- Plastbeger, bokser og kanner
- Plastemballasje for kjøtt, frukt, grønt, pålegg, smør
- Plastflasker for sprø, dressing og vaskemiddel
- Blomsterpotter (plast)
- Må være uten produktbittel

Levnes i egen sakk for returpunkt. Skuffe settes opp og hengt den på dunken med tekst.

PAPP OG PAPIR

- Papp, aviser, reklame
- Små pappesker
- Møbl- og julekrananger
- Kjørtoppr, konvolutter
- Pizza, yoghurt, fiskeblanding, skivanger
- Tomme tørkerull- og dopapiruller

Sorteres i egen sakk for returpunkt. Skuffe settes opp og hengt den på dunken for papp og papir.

GLASS- OG METALL- EMBALLASJE

- Sykkelys, glass
- Glassflasker
- Metallbeker til mat og påleggstuber
- Aluminiumfiske og bærer
- Drikkebeker som ikke kan pøles
- Kopper og bøl av metall

Sorteres i egen sakk for returpunkt. Skuffe settes opp og hengt den på dunken for glass og metall.

Last ned vår APP!
 Hallingdal Renovasjon har en egen app der du kan få terminevarer rett på mobilen. I appen finner du også sortere.no
 Se hallingdalrenovasjon.no/app

Sortere.no
 På sortere.no får du svarene, veiledningen og inspirasjonen du trenger om kildesortering og gjenvinning. Skriv enkelt inn hva du vil sortere, så får du svar på hvor og hvordan du leverer det til gjenvinning.

Poser
 Trenger du flere poser, skriver du en pose på dunken ved neste henting. Det kan også hentes på gjenvinningsstasjonene eller på servicebordene til kommunene. Søkker til plastemballasje deles ut en gang i året.

5 meter
 På tommeveggen skal dunkene stå maksimalt 5 meter fra veikant der renovasjonsbilen kjører for at vi skal kunne dem.

KL. 06.00
 Dunker som skal settes frem for læmning må stå fremme fra klokka 06.00 om du skal være sikker på at de blir hent.

VISTE DU AT DET NÅ ER KRAV OM UT- SORTERING AV KLÆR OG TEKSTILER?



Du kan levere klær og tekstiler
på våre gjenvinningsstasjoner.

Leveres rent, tørt og
i knyttet pose.



Reforhandlet partnerskapsavtale

- Revidert i 2024
- Vedtatt og underskrevet januar 2025
- Fokus på lokalsamfunn, næringsliv og arrangement



PARTNERSKAPSAVTALE

mellom

Hol kommune

Ålmannvegen 8, 3576 Hol
(org.nr. 944 889 116)

og

Visit Geilo AS

Vesleslåtvegen 13, 3580 Geilo
(org.nr. 970 966 390)

FORMÅL

Hovedmålet er å utvikle Hol kommune som et bærekraftig reisemål gjennom en helhetlig satsing på Hol som et fremtidsrettet og attraktivt lokalsamfunn for alle. Utviklingen er drevet av samspill mellom ulike næringer i hele Hol, et tett og aktivt samarbeid med kommunen, forsvarlig bruk av naturressurser- og naturområder, et bredt og fleksibelt utdanningstilbud som fremmer innovasjon og sikrer tilstrekkelig kompetanse i næringslivet, samt økt trivsel og tilhørighet for både fastboende og besøkende. Dette fordrer at partene har en gjensidig forpliktelse og en felles forståelse av hva som kreves for at Hol blir en foregangskommune i dette arbeidet.

VISION FOR PARTNERSKAPET

Partnerskapet skal bidra til positiv utvikling i alle deler av kommunen. Mer konkret vil dette innebære at Visit Geilo i samspill med kommunen er pådriverne for å utvikle:

- Et grønt, lønnsomt, innovativt og mer robust næringsliv i hele kommunen i tråd med lokale og nasjonale føringer og retningslinjer for vekst og utvikling.
- Økt samarbeid på tvers av ulike næringer i alle deler av kommunen
- Attraktive lokalsamfunn for fastboende, hyttehølinger og tilreisende
- Et bredt og fleksibelt utdanningstilbud
- Tjenester rettet mot fritidsboligbesøkende
- Samarbeid og utvikling tilknyttet besøksforvaltning

HOL
KOMMUNE



Informasjon fra Visit Geilo
v/daglig leder Heidi Stevning

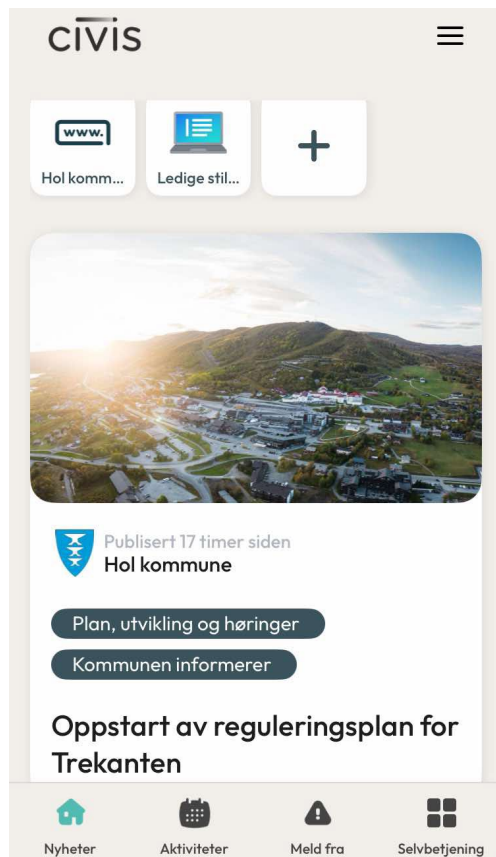


Informasjon fra Geilo sti- og løypelag
v/daglig leder Morten Mowinckel

HOL
KOMMUNE



Åpen post



Finansiering av stier og løyper i Hol, 2019-2023 (kommunalt bidrag)

	2019	2020	2021	2022	2023
Driftstilskudd sti- og løypelag	5 000 000	5 000 000	5 000 000	5 000 000	5 150 000
Grunneierkompensasjon	1 041 860	1 041 860	1 041 860	1 122 861	1 122 861
Skisporet	45 150	42 750	99 000	103 500	89 100
Skilt, kart, trykk, adm.	40 448	77 167	6 352	8 000	17 932
Sum per år	6 127 458	6 161 777	6 147 212	6 234 361	6 379 893
Tilsagn fra sti- og løypefond	516 150	642 053	883 250	216 380	462 300
Oppstartsmidler GSL	300 000	457 188			
Ekstraordinær utbetaling sti- og løypelag			3 942 812		
Tråkk n roll-prosjekt		100 000			
Total sum per år inkl prosjektmidler	6 943 608	7 361 018	10 973 274	6 450 741	6 842 193

**Administrative kostnader i kommunen er ikke medregnet*



Det blir lagt enorme ressursar i å halde skiløypene ved like. Her driv løypekøyrar Helge Holm og preparar løypene ved Nystolen i Nesbyen. (Arkivfoto) Foto: Ragnar Hilde

Så mange millionar kostar det å køyre skiløyper i Hallingdal: Sjå heile oversikta

➕ Snoen dalar ikkje ned og legg seg ferdig preparert som skiløype. I dei seks kommunane i Hallingdal blir det i år brukt meir enn 24.700.000 kroner på å vedlikehalde til saman 2205 kilometer med skiløyper.

Hol kommune sammenlignet med andre kommuner

	Antall km	Total kostn.	Komm. tilskudd
Flå	180	3 000 000	70 000
Nesbyen	450	2 500 000	250 000
Gol	360	2 600 000	500 000
Hemsedal	240	2 500 000	470 000
Ål	475	4 660 000	1 200 000
Hol	500	9 440 000	5 100 000

**Tall hentet fra Hallingdølen*

Stier og løyper i Hol kommune – et spleiselag!

- Sti- og løypeproduktet i Hol finansieres ved
 - Kommunale tilskudd til de enkelte sti- og løypeområdene
 - Kommunalt tilskudd fra sti- og løypefondet
 - Frivillige avtaler om fellesgodefinansiering (lokale bedrifter)
 - Frivillige bidrag (hyttevelforeninger, fastboende, turister)
 - Utbyggeravtaler
 - Utbyggingsavtaler etter plan- og bygningsloven
 - Grunneierkompensasjoner
- Driftes av frivillige sti- og løypelag
- **Vil du påvirke? Bidra i ditt lokale sti- og løypelag!**
 - [Skiløyper - Hol kommune](#)